

COMUNE DI CHIAVERANO

PROGETTO DEFINITIVO

VARIANTE GENERALE 2003 al Piano Regolatore del Comune di Chiaverano  
 Progetto Preliminare adottato con D.C.C. n.46 del 02.12.2003  
 Con recepimento delle osservazioni della Regione Piemonte  
 L.R. 5/12/1977 n° 56 e s.m.i.

TAV.1/1A  
 CARTA DEI DISSESTI

Data	Scala	Segna	Attività	Versione
Aprile 2009	1:10.000	I182C1	PRG	V00

Il Tecnico incaricato  
 Dott. Geol. Nicola Lauria

Collaboratore  
 Dott. Geol. Leonardo Perona












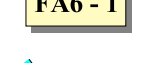


STUDIO GEOLOGICO - Dott. Nicola Lauria - Via Casale, 11/f 10015 IVREA (TO)  
 Tel e fax + 39 - 0125 - 615815 - E-mail studio\_gea@tiscali.it  
 Elaborazione cartografica : GEA s.r.l. - Via Casale, 8 10015 IVREA (TO)

Vieta la riproduzione e la consegna a terzi senza l'autorizzazione scritta dell'autore

LEGENDA

DELIMITAZIONE DELLE AREE IN DISSESTO CON GRAFICISMI PAI

DISSESTI LEGATI ALLA DINAMICA FLUVIALE E TORRENTIZIA FRANE

-  Processi prevalenti areali a pericolosità molto elevata (Ee<sub>3</sub>)\*
-  Processi prevalenti areali a pericolosità elevata (Ee<sub>2</sub>)\*
-  Processi prevalentemente lineari a pericolosità elevata (Ee<sub>1</sub>)\*
-  Scheda di riferimento processi lungo la rete idrografica
-  Area di conoide attivo non protetta (CAe)\*
-  Area di conoide attivo parzialmente protetta (CAe2)\*
-  Scheda di riferimento censimento conoidi
-  Colamento veloce - area di frana attiva (FA6)\*
-  Colamento veloce - area di frana quiescente (FQ6)\*
-  Colamento veloce - area di frana stabilizzata (FS6)\*
-  Colamento veloce puntuale non perimetrato assimilabile ad area di frana attiva non perimetrata (FA6)\*
-  Scheda di riferimento censimento frane
-  Reticolo idrografico superficiale
-  Confine comunale

\*da allegato C - D.G.R. n. 45-6656 del 15-7-2002  
 Base topografica estratta dalla Carta Tecnica della Regione Piemonte

