

Cod. Struttura: IA9

Grugliasco, 03/10/2014

Prot. n. 177224

Ai Sindaci dei Comuni della Provincia di
Torino
ZONA DI ALLERTA METEO
INTERESSATE

All' Unità di Crisi Provinciale

e p.c. Ufficio Territoriale del Governo
Prefettura di Torino

Regione Piemonte – Settore Protezione
Civile












Oggetto: Bollettino Allerta Meteoidrologica n° 307 del 03/10/2014 .

Si trasmette Bollettino Allerta Meteoidrologica n° 307 del 03/10/2014.

Distinti saluti.

per Il Dirigente del
Servizio Protezione Civile
Marco TOZZI

ALLERTA METEOROLOGICA

BOLLETT. N°	DATA EMISSIONE	VALIDITA	AGGIORNAMENTO	SERVIZIO A CURA DI	AMBITO TERRITORIALE		
307/2014	03/11/2014 ore 13:00	36 ore	04/11/2014 ore 13:00	Arpa Centro Funzionale	Regione Piemonte		
Zone di Allerta	VIGILANZA METEOROLOGICA			RISCHIO IDROGEOLOGICO ED IDRAULICO / NEVICATE			
	Prossime 36 ore			Oltre 36 ore	Prossime 36 ore		
	Livelli di vigilanza	Fenomeni rilevanti	Quota neve	Fenomeni rilevanti	Livello di criticità	Tipo di criticità	Effetti sul territorio
A	AVVISO METEO	 Piogge	1800 - 2100	Piogge	2 MODERATA	Diffusa per precipitazioni	Limitate esondazioni dei corsi d'acqua e attivazione fenomeni di versante
B	AVVISO METEO	 Piogge	1800 - 2100	Piogge	2 MODERATA	Diffusa per precipitazioni	Limitate esondazioni dei corsi d'acqua e attivazione fenomeni di versante
C	AVVISO METEO	 Piogge	1800 - 2100	Piogge	1 ORDINARIA	Diffusa per precipitazioni	Locali allagamenti ed isolati fenomeni di versante
D	AVVISO METEO	 Piogge	1800 - 2100	-	1 ORDINARIA	Diffusa per precipitazioni	Locali allagamenti
E	AVVISO METEO	 Piogge	1800 - 2200	-	1 ORDINARIA	Diffusa per precipitazioni	Locali allagamenti ed isolati fenomeni di versante
F	AVVISO METEO	 Temporal	2100 - 2300	Temporal	1 ORDINARIA	Localizzata per precipitazioni	Locali allagamenti ed isolati fenomeni di versante
G	AVVISO METEO	 Temporal	-	Temporal	2 MODERATA	Localizzata per precipitazioni	Limitate esondazioni dei corsi d'acqua e attivazione fenomeni di versante
H	AVVISO METEO	 Temporal	-	Temporal	2 MODERATA	Localizzata per precipitazioni	Limitate esondazioni dei corsi d'acqua e attivazione fenomeni di versante
I	AVVISO METEO	 Piogge	-	Piogge	2 MODERATA	Diffusa per precipitazioni	Limitate esondazioni dei corsi d'acqua e attivazione fenomeni di versante
L	AVVISO METEO	 Piogge	-	-	1 ORDINARIA	Diffusa per precipitazioni	Locali allagamenti
M	AVVISO METEO	 Piogge	-	-	1 ORDINARIA	Diffusa per precipitazioni	Locali allagamenti







NOTA: Forti precipitazioni dalla serata odierna, più diffuse e intense dal pomeriggio di domani. Significativi incrementi del livello dei corsi d'acqua del reticolo principale sono attesi dal pomeriggio di domani. L'allerta arancione si riferisce alla giornata di martedì.

LEGENDA delle Zone di Allerta



- A Toce (NO-VB)
- B Chiusella, Cervo, Val Sesia (BI-NO-TO-VC)
- C Valli Orco, Lanzo, Sangone (TO)
- D Valli Susa, Chisone, Pellice, Po (CN-TO)
- E Valli Varaita, Maira, Stura di Demonte (CN)
- F Valle Tanaro (CN)
- G Belbo, Bormida (AL-AT-CN)
- H Scrivia (AL)
- I Pianura Settentrionale (AL-AT-BI-NO-TO-VC)
- L Pianura Torinese, Colline (AL-AT-CN-TO)
- M Pianura Cuneese (CN-TO)

LEGENDA dei simboli

- Nessuna icona: assenza di fenomeni significativi
- Icona chiara: fenomeno non intenso
- Icona scura: fenomeno intenso - **AVVISO METEO**
-  Pioggia
-  Temporale
-  Nevicata
-  Anomalia di Freddo
-  Anomalia di Caldo
-  Vento

Attenzione: per una corretta interpretazione ed approfondimenti consultare sempre il disciplinare

Diffusione: <http://www.ruparpiemonte.it/meteo/> - <http://intranet.ruparpiemonte.it/meteo/> con password di accesso

www.arpa.piemonte.it



AREA TERRITORIO TRASPORTI E PROTEZIONE CIVILE
SERVIZIO PROTEZIONE CIVILE

www.provincia.torino.gov.it